



АДМИНИСТРАЦИЯ ГОРОДА ПЕРМИ
ДЕПАРТАМЕНТ ЗЕМЕЛЬНЫХ ОТНОШЕНИЙ

РЕШЕНИЕ

о размещении объектов № 362 от 19.03.2018

г. Пермь, ул. Сибирская, 15

Департамент земельных отношений Администрации города Перми в соответствии с пунктом 3 ст. 39.36 Земельного кодекса Российской Федерации, Положением о порядке и условиях размещения объектов на землях или земельных участках, находящихся в государственной или муниципальной собственности, на территории Пермского края без предоставления земельных участков и установления сервитутов, утвержденным Постановлением Правительства Пермского края от 22.07.2015 № 478-п

разрешает АО «Газпром газораспределение Пермь» (ИНН 5902183841, ОГРН 1025900512670, место нахождения: 614000, Пермский край, г. Пермь, ул. Петropавловская, 43)

размещение объекта газопровод давлением до 1,2 Мпа, для размещения которого не требуется разрешения на строительство, по адресу: Пермский край, г. Пермь, Свердловский район, п. Новые Ляды, ул. Покрышкина, к дому 24

на землях: государственная собственность на которые не разграничена

на срок 11 месяцев

способ размещения объекта: подземный

местоположение Пермский край, г. Пермь, Свердловский район, п. Новые Ляды, ул. Покрышкина

АО «Газпром газораспределение Пермь»:

1. в соответствии с пунктом 7(2) Положения о порядке и условиях размещения объектов на землях или земельных участках, находящихся в государственной или муниципальной собственности, на территории Пермского края без предоставления земельных участков и установления сервитутов, утвержденного Постановлением Правительства Пермского края от 22.07.2015 № 478-п, представить в департамент земельных отношений администрации города Перми в течении 1 месяца с момента размещения объектов материалы контрольной геодезической съемки размещенных объектов на бумажном и электронном носителях на безвозмездной основе.

В соответствии со статьей 20¹ Закона Пермского края от 14.09.2011 № 805-ПК «О градостроительной деятельности в Пермском крае» АО «Газпром газораспределение Пермь»:

1. Не позднее чем за 10 рабочих дней до начала строительства и реконструкции безвозмездно передает в департамент градостроительства и архитектуры администрации города Перми один экземпляр копий разделов

проектной документации, предусмотренных пунктом 1 части 12 статьи 48 Градостроительного кодекса Российской Федерации;

2. В течение 10 рабочих дней после окончания работ по строительству, реконструкции безвозмездно передает в департамент градостроительства и архитектуры администрации города Перми схему, отображающую расположение объекта и сетей инженерно-технического обеспечения, подписанную застройщиком (техническим заказчиком).

Приложение:

Схема предполагаемых к использованию земель или части земельного участка (на 2 л. в 1 экз.).

Начальник департамента



О.В. Немирова

Схема предполагаемых к использованию земель или части земельного участка

Объект: Газопровод давлением до 1,2 Мпа, для размещения которого не требуется разрешения на строительство

Местоположение: расположенных по адресу: Пермский край, г.Пермь,
р-н Свердловский, п.Новые Ляды, ул. Покрышкина, к дому 24

Площадь земель или части земельного участка, кв.м.: 34

Категория земель: земли населенных пунктов

Вид разрешенного использования: -

Описание границ смежных землепользователей:

От точки н1 до точки н3 - земельный участок
с кадастровым номером 59:01:5110079:13

От точки н3 до точки н4 - земли общего пользования


От точки н4 до точки н7 - земельный участок
с кадастровым номером 59:01:0000000:960

От точки н7 до точки н1 - земли общего пользования

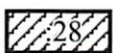
Условные обозначения:



- предполагаемый участок земель,
на которых планируется размещение объекта



- границы и номер земельного участка,
сведения о которых внесены в ГКН



- границы и номер объекта капитального
строительства, сведения о которых внесены в ГКН



- граница кадастрового квартала

59.01.2.302

- зоны с особыми условиями использования
территории, сведения о которых внесены в ГКН

:3У1

- обозначение запрашиваемого земельного участка

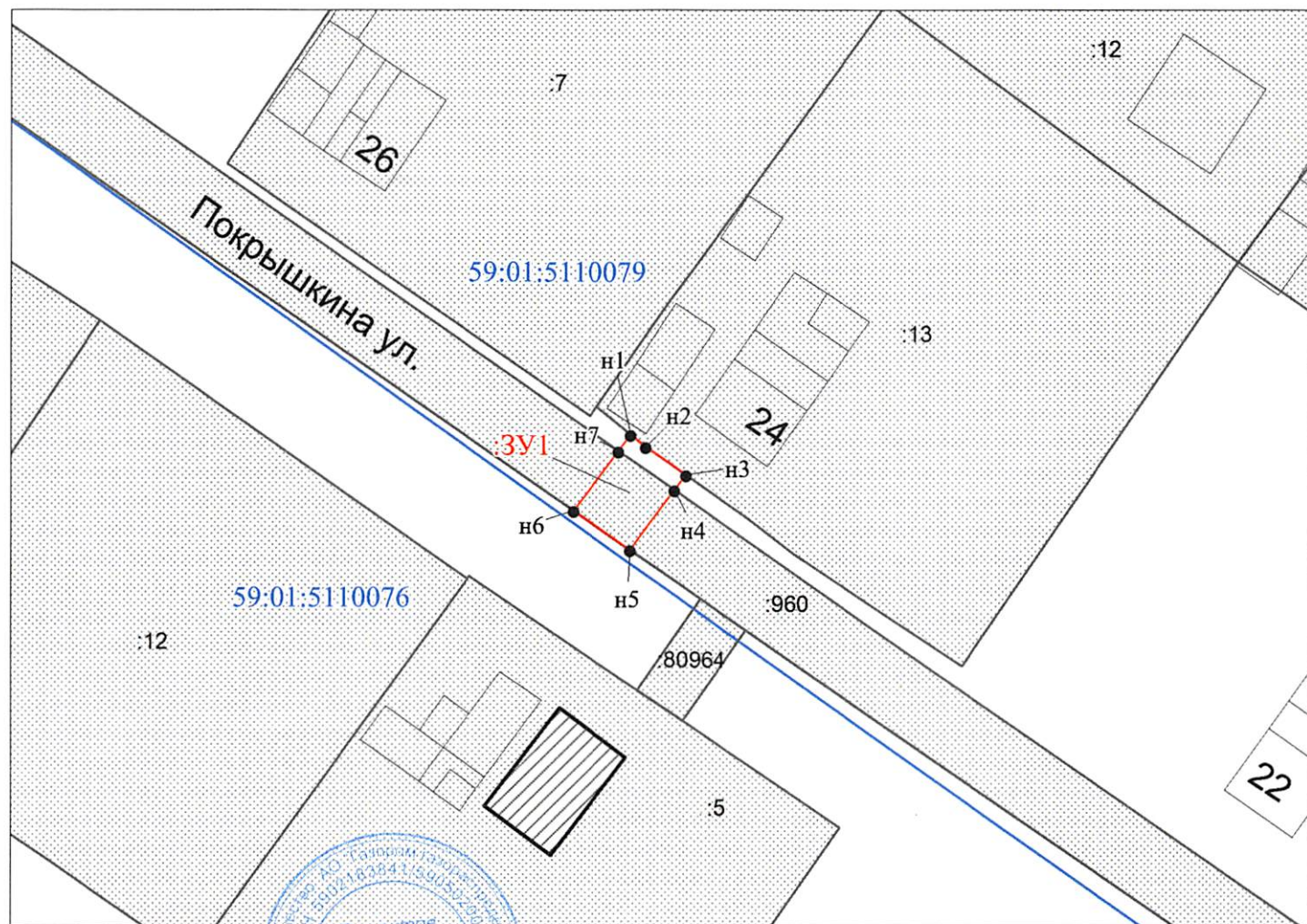
• н1

- характерная точка границ земель или части
земельного участка

59:01:5110079 - номер кадастрового квартала

Каталог координат, м

№ точки границы	X	Y
н1	523297.25	2253790.53
н2	523296.34	2253791.65
н3	523294.31	2253794.56
н4	523293.20	2253793.73
н5	523288.87	2253790.49
н6	523291.72	2253786.39
н7	523296.06	2253789.64
н1	523297.25	2253790.53



Масштаб 1:500

Заявитель: _____ / Егошина И.В.

МП

(подпись, расшифровка подписи)

(для юридических лиц
и индивидуальных предпринимателей)